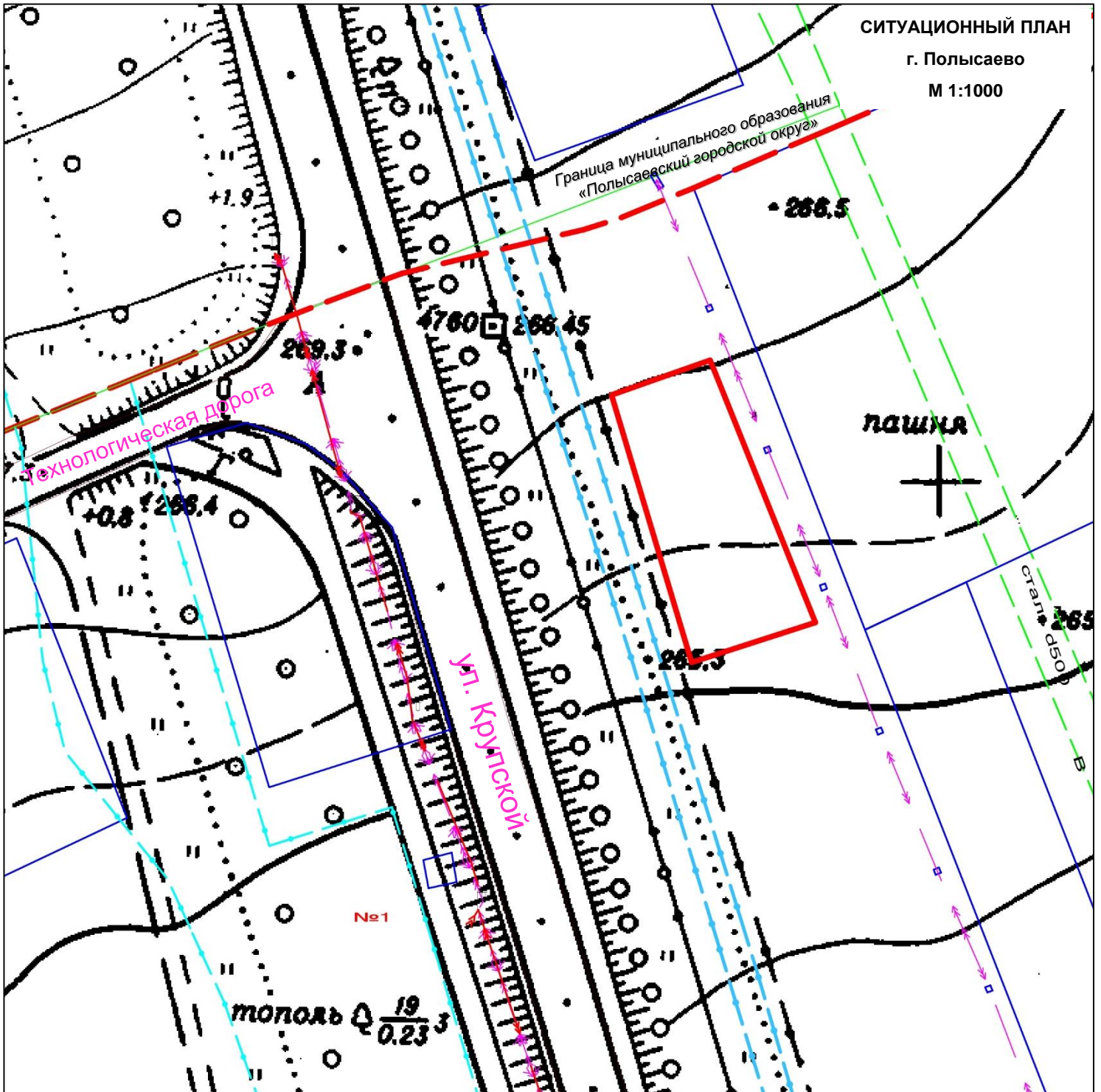





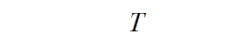
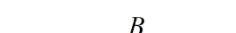
СИТУАЦИОННЫЙ ПЛАН

г. Польсаево

М 1:1000



Условные обозначения:

-  ЛЭП
-  Телефонный кабель
-  Канализация
-  Теплотрасса
-  Водопровод

Графический материал М 1:1000

Графический материал М 1:1000 выдан Комитету по управлению муниципальным имуществом Польсаевского городского округа земельного участка под объект придорожного сервиса в районе въездной стелы со стороны г. Ленинска-Кузнецкого.

Земельный участок обозначен на плане красным цветом.

Начальник УАиГ

Гл. специалист УАиГ



*Staritsyna M.F.*

Старицына М.Ф.

*Filina O.V.*

Филина О.В.